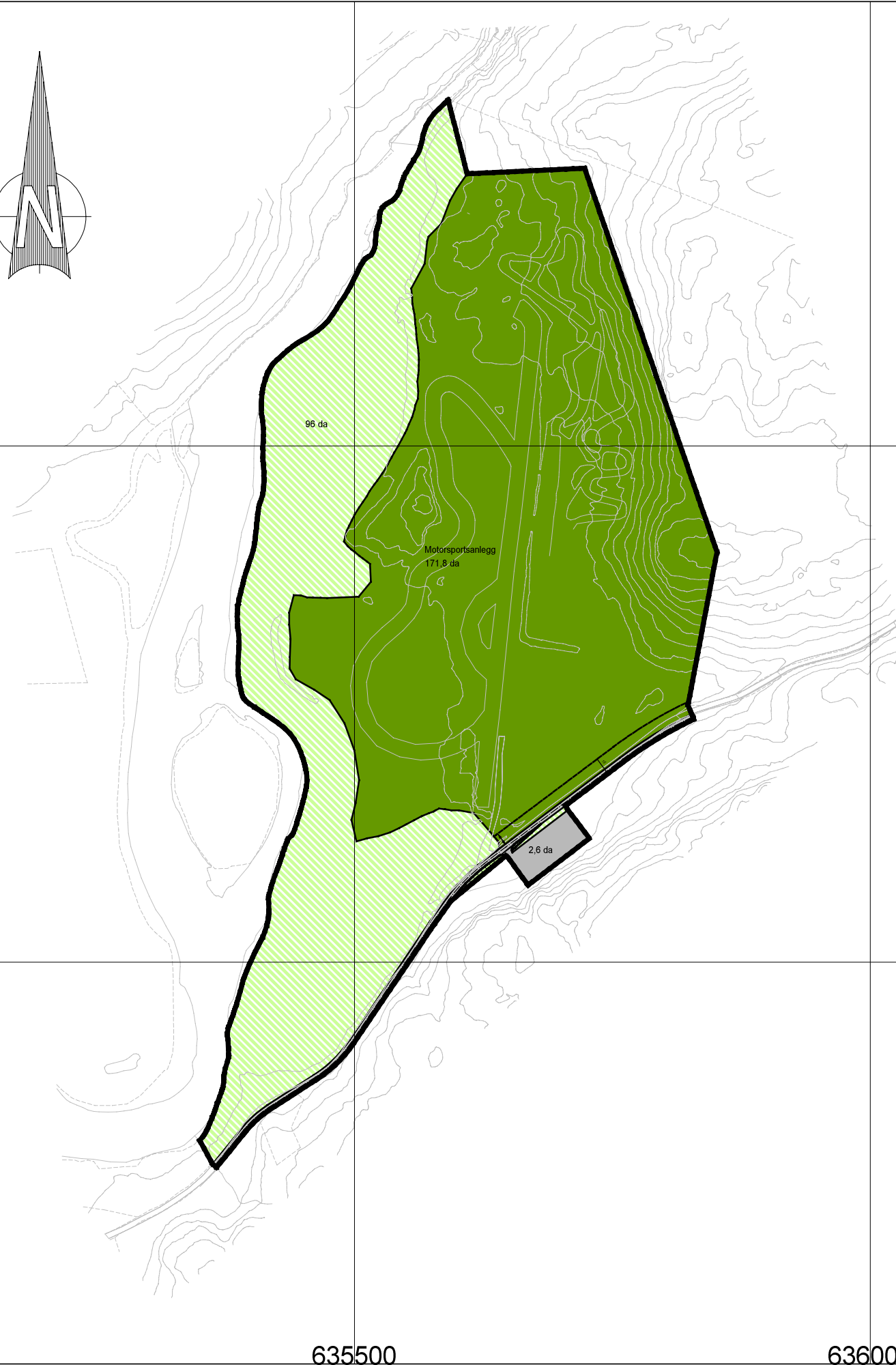


7072500

7072000




Tegnforklaring

Bebyggelse og anlegg (PBL § 12-5, nr. 1)


 Motorsportanlegg (1460)

Samferdselsanlegg og teknisk infrastruktur (PBL § 12-5, nr. 2)

 Kjøreveg (2011)

 Parkering (2080)

Landbruks-, natur- og friluftsmål samt reindrift (PBL § 12-5, nr. 5)

 Skogbruk (5112)

 Friluftsmål/Vegetasjonsskjerm (5900)

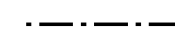
Hensynssoner (PBL § 12-6)

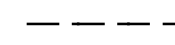
 Frisiktsone (140)

Linjesymbol

 Plangrense

 Formålsgrense


 Sikringsgrense

 Byggegrense

 Regulert senterlinje

 Måle-/avstandslinje

Punktsymbol

 Avkjørsel-både inn og utkjøring

Kartopplysninger:

Målestokk: 1:5000

Ekvidistanse: 5 m

Koordinatsystem: Euref89 UTM sone 32

Dato for basiskart: 30.11.2017

Reguleringsplan for: Motorsportsanlegg ved Seterneset

Plan-ID:
1721-200501

SAKSBEHANDLING IFLG. PLAN- OG BYGNINGSLOVEN

SAKSNR	DATO	SIGN

Kunngjøring oppstart

1. gangs behandling i det faste utvalget for plansaker

Offentlig ettersyn fra til

2. gangs behandling i det faste utvalget for plansaker

Kommunestyrets vedtak:

PLANEN UTARBEIDET AV:

SAKSNR	TEGNR.	SAKSBEH.



Vitec AS v/Lars S. Skjeset
E-post: lars.skjeset@vitec.as
Telefon: 913 87 679

Dato: 29.01.2018

635500

636000