






TEGNFORKLARING

PBL. § 12-5 REGULERINGSFORMÅL


1. Bebyggelse og anlegg

-  Boligbebyggelse
-  Vann- og avløpanlegg

2. Samferdselsanlegg og teknisk infrastruktur

-  Kjøreveg
-  Gang-/sykkelveg
-  Annen veggrunn - grøntareal

5. Landbruks-, natur og friluftsområder samt reindrift



-  Landbruk-, natur- og friluftsførmål samt reindrift (LNFR)

PBL. § 12-6 HENSYNSSONER


a.1) Sikringssoner

-  Frisikt


a.3) Faresoner

-  Høyspenningsanlegg (inkl høyspentkabler)
-  Ras- og skredfare


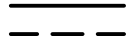


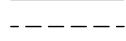
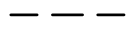
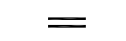


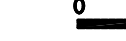
b) Infrastruktursoner

-  Rekkefølgekrav infrastruktur
- Midlertidig anleggsområde

d) Båndleggingssoner

-  Båndlegging etter lov om kulturminner

STREKSYMBOLER MV.

-  Planens begrensning
-  Formålsgrense
-  Grense for fareområde
-  Båndleggingsgrense
-  Grense for bestemmelser
-  Bebyggelse som inngår i planen
-  Frisiktlinje
-  Byggegrense
-  Stegning av avkjørsel
-  Avkjørsel



0 10 20 30 40 50

Revisjon	Dato	Saknr.	Signatur

Detaljregulering med tilhørende bestemmelser for Fv. 167 / 166 GANG- OG SYKKELVEG HOLTE - MINSÅS - LEIN DEL 2 VERDAL KOMMUNE	Plandato:	18.11.2011	
	Målestokk:	1 : 1000	
	Kartblad:	Datagrunnlag eid av Statens vegvesen: © Statens vegvesen	
Saksbehandling i følge plan- og bygningsloven	Dato	Saknr.	Signatur
Kunngjøring av oppstart av planarbeidet	---		
Vedtak om utleggelse til offentlig ettersyn			
Offentlig utleggelse			
Vedtak i FUP			
Vedtak i kommunestyret			

Oppdragsgiver/forslagsstiller		Planen utarbeidet av:			
 Statens vegvesen Region midt		 RG PROSJEKT www.rg-prosjekt.no			
Oppdragsgivers prosjnr.	Oppdragsgivers ark. kode	Oppdragsgivers sakbeh.	Prosjektnr.	Saksbehandler	Tegningnr. Revisjon
		GH	L08042	HB	L08042-01-02 -