

Tegnforklaring

Reguleringsplan PBL 2008


§12-5. Nr. 1 - Bebyggelse og anlegg

-  Steinbygg og massestikk
-  Andre typer bebyggelse og anlegg


§12-5. Nr. 2 - Samferdselsanlegg og teknisk infrastruktur

-  Veg


§12-5. Nr. 5 - Landbruks-, natur- og triluftstornal samt reindrift

-  LNRF areal for nødvendige tiltak for landbruk og reindrift og geografisk knyttet næringsvirksomhet basert på gårdenes ressursgrunnlag
-  LNRF formål kombineret med andre angitte hovedformål






§12-6 - Hensynssoner

-  Friskli

Ras- og skredfare

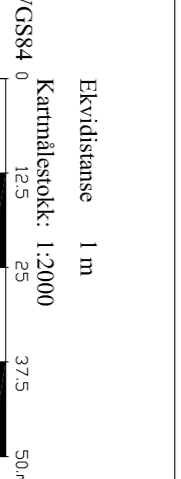
-  Høy-spenningsanlegg (inkl høyspenkabler)

Linjesymbol

-  Rørgrense
-  Rørforningsgrense
-  Røfrafølgsgrense
-  Regulert sønnerfølge
-  Frisklingsfølge

Kartopplysninger

Kilde for basiskart:
 Dato for basiskart:
 Koordinatsystem: UTM sone 32 basert på EUREF89/WGS84
 Høydeoppløsning: NN 1954



**Reguleringsplan
 Urvold grustak**

MED TILHØRENDE REGULERINGSTEMMELSER

Arealplan-ID:
 Prosjektleder:
 Frosset AS
 Kartooppsett:

SAKSBEHANDLING ETTER PLAN- OG BYGNINGSLOVEN

SAKS NR.	DATE	SGN.
02/05/2012	Endret formål stedsvoll	
Kommunestyrets vedtak		
3. gangs behandling		
Offentlig ettersyn fra		
2. gangs behandling		
Offentlig ettersyn fra		
1. gangs behandling		
Kunngjøring av oppstart av planarbeid		
PLANEN UTARBEIDET AV:	Planstyring AS	PLANNR. TEKNISKE SAKSBRIKKE
		VA-1401 BS

Det bekreftes at planen er i samsvar med kommunestyrets vedtak av