



Tegnforklaring

Reguleringsplan PBL 2008




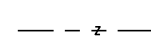

§12-5. Nr. 1 - Bebyggelse og anlegg

 BKB Forretning/kontor/industri


§12-5. Nr. 5 - Landbruks-, natur- og friluftsmål samt reindrift

 L LNFR areal for nødvendige tiltak for landbruk og reindrift og gårdstilknyttet næringsvirksomhet basert på gårdens ressursgrunnlag

Linjesymbol

 RpGrense
 RpFormålGrense
 Regulert tomtegrense
 Eiendomsgrense som skal oppheves
 Byggegrense

Punktsymboler


 Avkjørsel - både inn og utkjøring

Kartopplysninger

Kilde for basiskart: Kartbanken
 Dato for basiskart: 26.09.2018
 Koordinatsystem: ETRS89.UTM-32N
 Høydegrunnlag: NN2000

Ekvidistanse: 1m
 Kartmålestokk: 1:1000 m

0 25 50.m



Verdal
kommune

Detaljregulering

Reguleringsplan for Næringsareal Bredingsberg

Med tilhørende reguleringsbestemmelser

Arealplan-ID:
5038_Forslag

Forslagsstiller:
Bil og Maskinservice Vuku AS

SAKSBEHANDLING ETTER PLAN- OG BYGNINGSLOVEN

SAKS-NR	DATO	SIGN

Dato	XXX	Revisjon	XXX
Dato	XXX	Revisjon	XXX
Dato	XXX	Revisjon	XXX

Kommunestyret sitt vedtak

Ny 2. gang behandling

Offentlig ettersyn fra til

2. gangs behandling

Offentlig ettersyn fra til

1. gangs behandling

Kunngjøring av oppstart av planarbeid

15.08.18 og 23.04.19

Oppstartsmøte...

06.08.18

PLANEN ER UTARBEIDET AV:



PLANKONSULENT

TEGNNR.	DATO	SIGN.
R001	14.06.2019	STBA

Det bekreftes at planen er i samsvar med kommunestyrets vedtak av

BekreftDato	PLANSJEFNAVN
Dato	Plansjef

